drynet
www.dry-net.org

No. 5

Abril 2009

Noticias de Drynet

Una iniciativa global para dar futuro a las tierras áridas

Drynet es un proyecto de 14 organizaciones de todo el mundo que trabajan juntas para combatir la degradación de la tierra.

NOTICIAS

CONTENIDO

NOTICIAS GLOBALES

Drynet al día **1**
Adaptación al cambio climático **2**
¿Podemos sobrevivir a los riesgos reales y semánticos de la adaptación? **3**
Agenda internacional 2009 **3**
El Camello:Un recurso importante para el cambio climático **8**

NOTICIAS REGIONALES
Talleres nacionales
Mineras y desertificación **4**
No más plantaciones forestales **5-6**
"Suelos de Vida", campaña radial contra la desertificación **7**

Publicado por OLCA www.olca.cl

Proyecto financiado por la Unión Europea

Drynet al día

Bienvenidos a la quinta edición de "Noticias de Drynet", el boletín informativo de la red Drynet sobre temas globales de las zonas áridas desde perspectivas locales. Este número pone en relieve los debates actuales sobre el cambio climático y sus consecuencias para las zonas áridas, los procesos de desertificación y los posibles métodos de adaptación.
Durante el mes de marzo de 2009, la red Drynet efectuó reuniones regionales en Asia, África y América Latina para discutir los avances en las actividades del proyecto, la situación en las zonas áridas, y las perspectivas y orientaciones para la cooperación futura. Aparte del trabajo relacionado con el proyecto, cada reunión ofreció a los participantes más inspiración a través de un viaje de estudio en Kazajstán, una conferencia abierta con una amplia gama de partes interesadas en el Senegal y la presentación de una investigación sobre biorremediación iniciada por Drynet en Bolivia.

Uno de los temas que trascendió a partir de las tres reuniones como cuestión fundamental para la labor futura de Drynet fue el debate sobre el cambio climático, los impactos que esto tendrá en los habitantes de zonas áridas y sobre las diversas estrategias de adaptación al cambio que se están difundiendo. Siendo ya un ecosistema sumamente frágil, las zonas áridas son muy propensas a sufrir bastante, incluso con aumentos mínimos de temperatura o variaciones de las precipitaciones.

A raíz de estos cambios, muchas otras regiones se verán afectadas negativamente por el proceso de desertificación y degradación de la tierra. Por estas razones, las consecuencias del cambio climático y las estrategias de adaptación serán una prioridad fundamental para nuestra labor en los próximos años.

Both ENDS, Holanda (ONG asociada a Drynet)

Reunión regional en Africa. El equipo de Drynet visita el campo de un agricultor fuera de Dakar, Senegal - Foto de Maude Gentit

Noticias Globales

Adaptación al cambio climático

SINERGIAS DERIVADAS DE LAS INICIATIVAS ELABORADAS EN LA CONVENCIÓN DE LUCHA CONTRA LA DESERTIFICACIÓN

Han transcurrido varios años desde que se iniciaron los esfuerzos multinacionales para desarrollar y aplicar programas de lucha contra la desertificación. Estos procesos han dado lugar a la aplicación de diversas iniciativas para mitigar los efectos de la sequía y también a la consolidación de estrategias de supervivencia para las comunidades locales frente a la degradación de la tierra.

Las iniciativas emprendidas en los países afectados de África, Asia y América Latina se ocupan principalmente del desarrollo agrícola y la seguridad alimentaria, la conservación y protección de los recursos naturales, la gestión de los recursos hídricos, el uso eficiente de la energía, la información y la comunicación.
Estas iniciativas corresponden en gran parte a las actividades prioritarias identificadas en los Programas de Acción Nacionales de Adaptación (PANA) para hacer frente a las necesidades y preocupaciones más urgentes relacionadas con los efectos adversos del cambio climático en los países menos desarrollados (PMD). En África, esto se aplica especialmente a los recursos hídricos, la seguridad alimentaria, los ecosistemas de zonas áridas, la silvicultura y las zonas costeras.

Para superar las dificultades que plantea el cambio climático, es difícil diferenciar entre la lucha contra la desertificación y la adaptación al cambio climático en relación a las acciones ya mencionadas. Algunas de las medidas de lucha contra la desertificación pueden contribuir también a la mitigación del cambio climático, como sucede con el manejo sostenible de la tierra y los bosques mediante la captación y almacenamiento del carbono de la atmósfera. Por otra parte, el hecho de mejorar el acceso de los países en desarrollo a las tecnologías de energías renovables podría reducir las emisiones de gases de efecto invernadero resultantes de la utilización de combustibles fósiles.

Las necesidades declaradas por las partes interesadas a través de los PANA y los Programas de Acción Nacional de Lucha contra la Desertificación destacan las áreas prioritarias comunes y la necesidad de concentrarse en la ejecución de estas estrategias, a fin de crear una verdadera perspectiva de desarrollo sostenible. Aunque sus métodos y enfoques son diferentes, los programas de las convenciones CMNUCC y CLD comparten un objetivo común: mejorar las condiciones de vida de las poblaciones vulnerables y empobrecidas que se ven afectadas por la desertificación y el cambio climático.

Para acelerar el curso de las acciones, los programas de adaptación debe reforzar y ampliar el alcance de las actividades ya iniciadas en el marco de los PAN de lucha contra la desertificación. Este enfoque reforzará la colaboración entre los diferentes actores e instituciones sin duplicar la ejecución de las acciones derivadas de las convenciones. De este modo, con los actuales recursos financieros se podrá responder en forma eficaz a las necesidades de las poblaciones más empobrecidas que viven en las zonas áridas en los países en desarrollo, donde los medios de subsistencia están directamente vinculados a los recursos naturales.
Los enfoques para abordar la adaptación al cambio climático pueden beneficiarse a nivel mundial con las sinergias derivadas de las iniciativas y modelos propuestos por la Convención de Lucha contra la Desertificación.

Por: Emmanuel S. Seck, ENDA TM, Senegal (ONG asociada a Drynet)

Noticias Globales

EXTRACTO DEL ARTÍCULO:

¿Podemos sobrevivir a los riesgos reales y semánticos de la adaptación?

El Grupo Intergubernamental de Expertos sobre el Cambio Climático (IPCC), al reconocer que el clima está cambiando rápidamente y que afectará de manera más severa a la mayoría de las comunidades más vulnerables del mundo, ha puesto el tema de la adaptación en lo alto de la agenda mundial. ¿Qué implica esto para el desarrollo de políticas y prácticas?
Como las circunstancias y el entorno físico cambian, los seres vivos y sus sociedades también deben cambiar si quieren sobrevivir y prosperar en las nuevas condiciones. Llamamos "capacidad de adaptación" a la combinación particular de cualidades, habilidades y recursos mentales y emocionales que permite a algunas personas enfrentar y responder positivamente a los cambios. Dicho de otra forma, es la capacidad de un sistema de vida socio-ecológico para ajustar las respuestas a la evolución de las demandas internas y de los impulsores externos.
Para sobrevivir y prosperar, las comunidades agrícolas y de pastoreo en las zonas áridas tendrán que administrar sus recursos utilizando el conocimiento y la experiencia pasada, pero ampliándolo más allá de los límites de lo familiar y tradicional. Es esencial que comprendamos qué tipo de condiciones permitirá prosperar a las comunidades más vulnerables del mundo en este entorno global cambiante, y utilizar este conocimiento para dar forma a nuestras políticas y prácticas. Tanto las "trampas de pobreza" y las "trampas de rigidez " limitan la capacidad de las personas y sus instituciones para adaptarse con éxito a la evolución de las sociedades, y la riqueza relativa no protege a las instituciones del desmoronamiento ante la crisis.
Proporcionar dinero y recursos materiales a las comunidades vulnerables no es suficiente para aumentar su resiliencia. La ayuda inadecuada podría socavar la resiliencia y la autosuficiencia de las comunidades agrícolas. La agenda de adaptación post Copenhague debe mejorar la resiliencia y preservar los servicios ambientales.
Será fundamental concentrar los recursos materiales en garantizar que se incrementen la resiliencia y la capacidad de resolución de problemas de las comunidades de zonas áridas. Lo que se describió como buena práctica de desarrollo en épocas anteriores es más importante que nunca en la "era de la adaptación": enfoques de gestión sostenible de recursos basados principalmente en los recursos locales, informado por el conocimiento adecuado de los sistemas ecológicos y sociales locales, y comprometiendo la plena participación de las comunidades locales a través de la investigación y la acción participativas. Las "soluciones" basadas en el análisis y las tecnologías que sólo existen fuera de las comunidades afectadas fallarán. Y cuando esto suceda tenemos que asegurarnos de que no se culpe de este fracaso a las comunidades afectadas.

Por: Noel Oettle, EMG, Sudáfrica (ONG asociada a Drynet),
Artículo completo en: www.dry-net.org

Agenda Internacional 2009

4-15 de mayo 2009 - CDS-17º período de sesiones en Nueva York, EE.UU. Tercer ciclo de implementación: Sesión sobre políticas. Como sesión sobre políticas del tercer ciclo de implementación, la CDS-17 seguirá centrándose en los siguientes temas: - África, - Agricultura, - Sequía y Desertificación, - Tierra, - Desarrollo rural. Drynet estará presente en la CDS-17 con un evento paralelo.
www.un.org/ esa/dsd/csd/csd_csd17.shtml

21 - 22 de mayo 2009 - Medio Ambiente y Economía: Mind the Gap, en Ciudad del Cabo, Sudáfrica. La conferencia estará dedicada a la economía de los recursos ambientales, como se aplica a la gestión de los recursos naturales. Esto incluye la economía de la conservación de la biodiversidad, la gestión de los recursos hídricos (especialmente en ambientes acuáticos naturales), la gestión de los recursos agrícolas (sobre todo los paisajes naturales), el cambio climático y la gestión de los recursos marinos.
www.capeaction.org. za/index. php?C=events&P=2

1-3 de junio 2009 - Conferencia E-biosfera - Conferencia Internacional sobre Informática de la Biodiversidad en Londres, Reino Unido. La Informática de la Biodiversidad es un campo reciente que está sistematizando y difundiendo datos sobre biodiversidad. La Conferencia destacará los logros, capacidades y usos de la Informática de la Biodiversidad y reunirá aportaciones para un plan de investigación de 5 a 10 años.
www.e-biosphere09.org

Noticias Regionales

Minería y desertificación

Comunidades de Atacama exigen nacionalizar el agua

En la inauguración del encuentro, en Copiapó el 24 de enero: Jorge Godoy, Coordinadora por la Defensa del Agua del Valle de Copiapó; Luis Faura, Pastoral Salvaguarda de la Creación de Alto del Carmen Valle del Huasco; Gaspar Quintana, Obispo Diócesis de Copiapó y Lucio Cuenca, Observatorio.Latinoamericano de Conflictos Ambientales OLCA - DRYNET.

La nacionalización del agua es el primer objetivo planteado por la recién creada Coordinadora Regional por la Defensa del Agua y el Medioambiente de Atacama, en el norte de Chile, que reúne a cerca de 30 organizaciones comunitarias y de la sociedad civil. Alarmados por la desaparición de los escasos ríos de la zona, los miembros de la Coordinadora plantean la recuperación de las concesiones otorgadas a privados, fundamentalmente a empresas mineras trasnacionales, con el fin de otorgar prioridad a las necesidades de los ciudadanos, a la conservación de la biodiversidad, y a la protección de las actividades agrícolas, seriamente amenazadas por el racionamiento encubierto del agua.

Al amparo de una legislación ambiental creada ex profeso para beneficiar a las transnacionales mineras, se han otorgado indiscriminadamente durante los últimos años nuevas y extensas concesiones mineras, incluidos nuevos derechos de agua, lo que ha significad, entre otros hechos, la destrucción comprobada de los glaciares que alimentan los ríos de la zona, la extracción excesiva de agua para las faenas mineras, con el consiguiente agotamiento de las cuencas de los ríos; el racionamiento de las aguas para la agricultura y la contaminación de las fuentes hídricas que abastecen las ciudades de la región.

La coordinadora dio a conocer una primera declaración y llamamiento a la comunidad, que señala en sus puntos centrales:

"1. Nos convocan hoy los distintos problemas socio-ambientales ligados principalmente a la carencia de agua, a la contaminación y a la injusticia ambiental en nuestra región de Atacama, problemas que afectan directamente a la comunidad, ya sea a través del racionamiento encubierto del agua mediante la baja potencia o los cortes nocturnos y sectoriales o el limitado acceso al agua para los medianos y pequeños agricultores. Todo ello amparado en una legalidad disociada de la participación ciudadana.
Un ejemplo de la forma burda en que se ha procedido lo constituye la promulgación de la Ley 19.300, llamada 'de Bases Generales del Medio Ambiente', de marzo de 1994. Antes de esta fecha, cuando no había legislación ambiental, el 5% de los proyectos mineros era rechazado. Al entrar en vigencia la ley ambiental, entre los años 94 y 97, ya no se rechazó ningún proyecto. Resulta escandaloso que uno de los gestores de dicha ley, el señor José Antonio Urrutia, es actualmente director adjunto para Latinoamérica de la trasnacional minera Barrick Gold.

2. En la actualidad las cuencas del río Huasco y del río Copiapó están en crisis, producto de la sobreexplotación de ambos acuíferos por parte de las grandes trasnacionales mineras.

Desde la cuenca del río Copiapó se extraen fundamentalmente para usos mineros entre 12 y 13 mil litros de agua por segundo, en tanto que la recarga es solo de 5 mil litros por segundo, según datos de Sernageomin Atacama.

3. Nuestra región de Atacama, contaba desde antaño con tres ríos: Salado, Copiapó y Huasco. Hoy han desaparecido el río Salado y el río Copiapó, encontrándose ya el río Huasco en una muy frágil existencia. Los dos primeros se secaron por la acción depredadora del agua que caracteriza a la gran minería. A pesar de estos malos manejos de nuestros recursos hídricos, se han otorgado nuevamente más de 4 millones de hectáreas para concesiones mineras, por lo que la demanda de agua continuará aumentando en forma indiscriminada.

Esta crisis afecta directamente a la comunidad atacameña, debido a intervención, con efectos negativos, en los usos y costumbres de los lugareños, a las carencias en el acceso al agua de centenares de pequeños agricultores y de las comunidades indígenas ancestrales; todo esto sumado a las alzas futuras del precio del agua a raíz de su escasez, causada por la mayor explotación de este recurso; y sumado también a la desaparición de la flora y la fauna autóctonas, lo que tristemente se observa en amplios sectores de los valles de nuestra región.

Ante ello, hemos constituido la primera coordinadora socio-ambiental de la región de Atacama, la que hemos denominado, para todos los efectos:
Coordinadora Regional por la Defensa del Agua y del Medio Ambiente.

Como coordinadora ya constituida, nuestro primer objetivo es la nacionalización del agua, recuperando las concesiones privadas a manos del estado y redistribuyéndola como prioridad para la ciudadanía, la biodiversidad y la agricultura. En síntesis, buscamos la recuperación del recurso hídrico a través de los usos y costumbres ancestrales (convenio 169, de la OIT), "con el objeto que esta vuelva a la tierra, ya que sin esta no hay vida".

Para cualquier información adicional sobre Drynet contacte:

Observatorio Latinoamericano de Conflictos Ambientales - OLCA

Dirección: Providencia 365, Of. 41, Santiago de Chile
Teléfono: +56 2 2745713 - Fax: +56 2 2747044 - email: observatorio@olca.cl
o visite: www.olca.cl

Noticias Regionales

Foro-Taller: Implicancias de las Plantaciones Forestales en el Cambio Climático, la Desertificación y la Sequía

No más plantaciones Forestales

Con motivo del recién anunciado incremento transitorio de los beneficios del Decreto Ley 701 de subsidio a las Plantaciones Forestales y conociendo los profundos impactos ambientales, sociales y culturales de éstas, las organizaciones reunidas en Temuco en el Foro-Taller: Implicancias de las Plantaciones Forestales en el Cambio Climático, la Desertificación y la Sequía declararon lo siguiente:

El Decreto Ley 701 es el principal instrumento de un modelo forestal que ha contribuido a una apropiación injusta y desproporcionada de la tierra, que se ha expandido sustituyendo Bosque Nativo y ocupando suelos agrícolas de buena calidad para dejarlos inutilizados. Se crea en 1974, en época de dictadura militar, lo que propició la ocupación de territorios del Pueblo mapuche, monopolizándolos en 2 grandes grupos económicos: El grupo familiar Matte (CMPC) y el grupo Angelini (Copec - Arauco - Celco).

La ley de fomento forestal nace con el objetivo de recuperar los suelos dañados, sin embargo lo que en realidad incentiva es el monocultivo industrial intensivo y extensivo, no la reforestación de predios degradados. El tipo de plantaciones que se está promoviendo es nefasto. En el caso de las plantaciones chilenas no existe recuperación de suelos, el resultado de más de 30 años de aplicación de este modelo se caracteriza por:

Primero, la grave erosión que afecta a los suelos que son "reforestados" es cada vez mayor, la pérdida de nutrientes hace que los suelos sean cada vez menos productivos, considerando además las grandes cantidades de agro-tóxicos que se utilizan para controlar las plagas que se desarrollan en este tipo de monocultivo. Esto hace que los suelos ocupados por las plantaciones queden inutilizados para cualquier otra actividad.

Segundo, la pérdida de fuentes de agua asociada a las plantaciones forestales se debe a varios factores, pero el principal es el elevado consumo de agua de estas especies para crecer rápidamente, tal como lo necesita la industria. Dado que se trata de extensas plantaciones creciendo a un ritmo muy acelerado, los impactos sobre el agua se vuelven cada vez más graves, llegando hasta la desaparición de manantiales y cursos de agua, como sucede en las provincias de Arauco, Región del Bio Bio y de Malleco y Cautín, Región de la Araucanía, donde entre los meses de Diciembre a Marzo las comunidades no tienen agua, y los municipios deben surtir con camiones aljibe a las comunidades, asumiendo un costo que es responsabilidad de las empresas forestales.

Tercero, la sustitución de suelos agrícolas y bosque nativo. El fomento a la actividad forestal se desarrolla en desmedro de la actividad campesina, no existiendo políticas relacionadas con la recuperación de suelos agrícolas, es decir para la vida de las comunidades afectadas. Los incentivos a la actividad forestal provocan pobreza, las comunas con las mayores superficies de plantaciones, presentan los menores índices de desarrollo humano del país, así como las tasas de migración más altas, llegando a tasas de crecimiento poblacional negativo en algunas comunas. Sin mencionar los graves impactos a las economías locales y la disminución en la producción de alimentos para el país.

Cuarto. La principal justificación de la medida anunciada por la presidenta Bachelet, es el incremento del empleo, sin embargo la precariedad de los empleos del sector forestal no justifican seguir con la destrucción que las plantaciones han generado. En Chile hay 133 mil trabajadores forestales, de ellos, sólo entre el 25 y 30% tiene contrato permanente; el 82% se encuentra bajo la línea de la pobreza; la subcontratación ha dificultado la generación de derechos colectivos. La posición política del Gobierno solo demuestra los niveles de sometimiento y corrupción del poder público a estos grupos económicos.

Los recursos que se entregarán frente a la crisis económica, se suman a otros subsidios que el gobierno entrega a las

Noticias Regionales

forestales. En Octubre recién pasado, el gobierno, a través de InnovaChile de CORFO, anunció la entrega de 3000 millones de pesos a un Consorcio Tecnológico Bioenercel formado por las 3 grandes empresas forestales - Arauco, CMPC, Masisa- las Universidades de Concepción, la Pontificia Universidad Católica de Valparaíso y la Fundación Chile - para investigación de la producción de biocombustibles de segunda generación. Esto además del apoyo y compromiso otorgado por el gobierno para plantar 1.000.000 hectáreas más en 10 años.

En definitiva, este Modelo Forestal es responsable de incrementar la pérdida de suelos agrícolas, disminuir y desaparecer las fuentes de agua subterráneas y superficiales, sustituir el bosque nativo, destruir la forma de vida y la cultura de las comunidades, por lo tanto:

Rechazamos que estas decisiones -que afectan a muchos territorios y comunidades- se tome de manera bilateral entre el gobierno y las grandes empresas forestales, excluyendo a las comunidades que viven el flagelo de la expansión de las plantaciones.

Exigimos que se termine con los subsidios directos e indirectos al sector forestal con los recursos de todos los habitantes de Chile y que no son para favorecer a grupos económicos específicos. Se debe terminar con el saqueo del Estado de bienes y recursos que son públicos y colectivos y que corresponden a las soberanías populares.

Exigimos suspender la medida de aumentar los recursos para el subsidio forestal, que se derogue definitivamente el Decreto Ley 701 y que se reorienten los recursos a apoyar la actividad agrícola campesina y a la recuperación de los daños causados para promover y potenciar las economías locales y diversas.

Firman:

Acción por los Cisnes Valdivia
Attac - Santiago
Comunidad Mapuche Huilliche Pepiukelen, Pargua Calbuco
Comité Agua Potable Rural, Isla Quihua, Calbuco
Comité Ambiental "Aguas Azules" de Calbuco
Comunidad Indígena Julia Santibañez LLankel, Comunidad de Futrono
Comunidad Lorenzo Quilapi, Keuke - Los Sauces
Consejo Comunitario de Melipeuco
Corporación Unión Araucana, Padre Las Casas
Federación de Estudiantes Universitarios, Valparaíso
Feministas Autónomas, Santiago
Huequecura Libre, Santa Bárbara
Junta de Vecinos rural, Pivadenco - Los Sauces
Konun Traytrayko (Pto. Saavedra- Temuco)
La Araucana Tren tren, de Carahue
Lof Rewe Kayulfe, de Toltén
Observatorio Ciudadano
Observatorio Latinoamericano de Conflictos Ambientales OLCA.
Organización Comunitaria Protectores de la Tierra - Nguallen Pelu Mapu, Los Sauces
R.A.D.A. Temuko
Red de Acción por la Justicia Ambiental y Social - RAJAS
Red de Bosque, Curarrehue
Salvemos Cobquecura
Territorio Lifko Melipeuko
Werken del Consejo de Loncos de Río Bueno

Temuco, 17 de enero de 2009

Región del Maule:

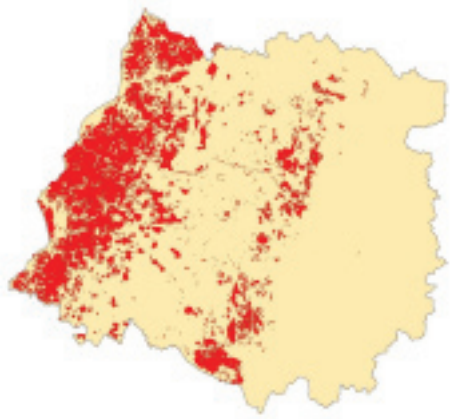

Región del Bío Bío:

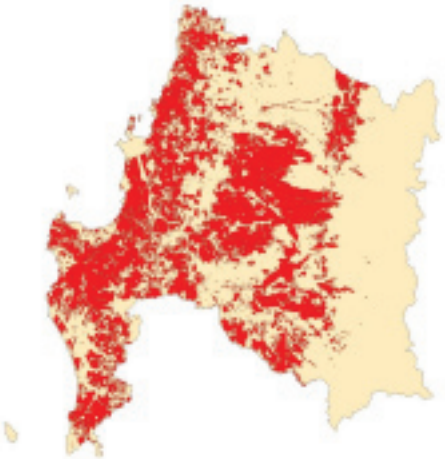

Región de la Araucanía:

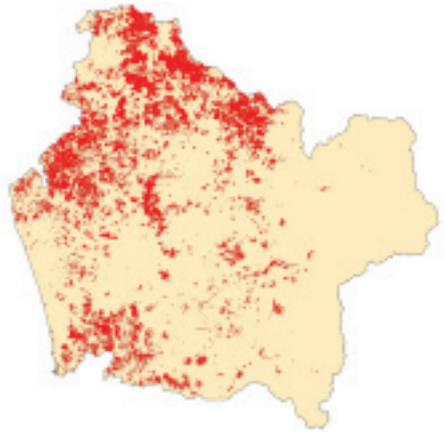

Cuadros presentados en el taller efectuado en Temuco.

En rojo está marcada la cobertura de las plantaciones forestales en cada región

Noticias Regionales

Campaña radial contra la desertificación y la sequía

"Suelos de vida"

Una inesperada buena acogida tuvo la campaña radial "Suelos de Vida", contra la desertificación y la sequía, que llevó a cabo en Chile durante marzo y abril el Observatorio Latinoamericano de Conflictos Ambientales (OLCA).

Más de 60 radios comunitarias y algunas comerciales adscribieron a la iniciativa para promover la protección de la fertilidad de los suelos del país, y explicar los diferentes aspectos y problemas de la desertificación. La campaña presentó la visión de quienes localmente asumen la lucha contra la desertificación como consigna de vida, y lo que hace la ONU ante lo que califica como un problema económico, social y ambiental muy grave que afecta a la humanidad. También identificó las principales prácticas que ponen en riesgo la fertilidad del suelo en Chile, tales como la expansión urbana, el monocultivo, la industria minera, el uso indiscriminado de fertilizantes en la agricultura y las malas, y casi nulas, políticas ambientales del estado.

Una de las experiencias sobre la gravedad de la degradación del suelo la explicó Juana Curío, mujer de una comunidad mapuche afectada por la industria forestal: "el bosque tiene vida, tiene esperanza, tiene salud, tiene armonía, tiene cultura, tiene saberes, tiene amor, tiene todo lo que encierra la armonía de nuestro pueblo, en cambio el pino, el eucalipto es algo que te viene a dañar… es como una metralleta pero más lenta, lenta y silenciosa que al final te mata".

Con la fuerza de este tipo de testimonio se llevó a cabo la campaña en 40 cápsulas radiales (*) presentadas en cuatro grupos. En las diez primeras, se usó el radioteatro para motivar a los radioescuchas a saber un poco más sobre desertificación. El segundo grupo, rescató testimonios de quienes son afectados por industrias que degradan el suelo y la cultura y, muchas veces, se ven obligados a cambiar no sólo de trabajo o rubro y son expulsados de sus tierras. El tercer grupo presentó la visión crítica de expertos y científicos de diferentes países sobre desertificación. El último grupo de cápsulas recogió experiencias de comunidades que han logrado avanzar en propuestas de producción sostenibles.

El motivo del nombre de la campaña da cuenta que una sociedad informada podrá levantarse, pero para levantarse necesita a la vez, el suelo de sostén para poder luchar por sus derechos socioambientales.

Por Javier Karmy (OLCA, ONG asociada a Drynet)

(*) Disponibles en CD y en www.olca.cl.

Noticias Globales

El Camello:

UN RECURSO IMPORTANTE PARA EL CAMBIO CLIMÁTICO

Con su proverbial adaptación al desierto, el camello es el animal doméstico que está mejor equipado para resistir el calentamiento global. Ya está reemplazando al ganado en áreas tales como los pastizales de Borana, en Etiopía, donde un alto contenido de CO2 atmosférico está impulsando la sustitución de los pastizales por vegetación de arbustos. En condiciones de alta temperatura ambiente, los camellos también tienen la enorme ventaja sobre el ganado exótico de no depender del aire acondicionado, con uso intensivo de energía, para proporcionar grandes cantidades de leche.

Aunque es bien sabido que las carreras de camellos son un gran negocio en el Golfo, existe una percepción mucho menor del potencial económico de la producción de leche de camella. Pero últimamente la demanda de leche envasada de camella ha subido vertiginosamente en los supermercados de los Emiratos Árabes Unidos, especialmente en Dubai. Esto se debe a que la leche de camella se ha vuelto apreciada como un tratamiento alternativo para la diabetes, ya que contiene una sustancia que simula el efecto de la insulina. El denominado oro blanco del desierto también tiene ingredientes que estimulan el sistema inmunológico y por lo tanto se utiliza para el tratamiento de la tuberculosis e incluso del cáncer. Además, puede ser consumida por el creciente número de personas que sufren de intolerancia a la lactosa. La demanda de la leche de camella también ha aumentado debido a que la industria de lácteos de camello de Dubai, Camelicious, inició una empresa conjunta con un fabricante austriaco de chocolate que necesita leche de camella en polvo. Por estas razones, los países del Golfo están en un frenesí de compras para adquirir el mayor número posible de camellos hembras en países como India, Pakistán y Sudán.

La mayoría de los camellos del mundo siguen siendo propiedad de algunos de los pueblos más marginales de las zonas más calurosas y más remotas de África y Asia. Obviamente estas personas tienen un recurso importante en sus manos, pero para hacer uso de este recurso necesitan diversos elementos, tales como una plena conciencia del potencial económico de sus animales, capacitación y reforzamiento organizativos, además de apoyo tecnológico e infraestructura para el procesamiento de los productos del camello, que no se limitan a la leche, sino que también incluyen carne, lana, cuero, e incluso papel fabricado con estiércol de camello. El socio Drynet en India, Lokhit Pashu-Palak Sansthan, con el respaldo de un socio europeo de Drynet, la League for Pastoral Peoples and Endogenous Livestock Development, apoya en la actualidad a los criadores de camellos del desierto de Thar para que saquen provecho de sus bienes, con resultados significativos. Sin embargo, queda mucho más por hacer, y este esfuerzo de las ONG debe ser apoyadas por políticas gubernamentales apropiadas, y de iniciativas de investigación orientadas a esos fines. Esta iniciativa también debería ser replicada en Pakistán, Irán, Sudeste Asiático y otros países y regiones, para garantizar que no son sólo los países ricos del Golfo los que pueden sacar provecho de este animal, sino también los pueblos pobres de las zonas áridas.

Por: Ilse Köhler-Rollefson, LPP (ONG asociada a Drynet), Alemania